

# **ПАСПОРТ ШКОЛЬНЫХ АВТОБУСНЫХ МАРШРУТОВ**

*«г. Нелидово – д. Ульянино - п. Межа – г. Нелидово»*

---

**Муниципальное бюджетное общеобразовательное учреждение  
средняя общеобразовательная школа №4 (Школа №4)**

**г. Нелидово  
Тверская область**

Паспорт составлен на основании:

- приказа Министерства образования Тверской области от 29.12.2016 №173/ПК «Об утверждении примерной формы паспорта маршрута, по которому осуществляется подвоз обучающихся, проживающих в сельской местности, к месту обучения в муниципальные образовательные учреждения Тверской области»

- приказа Министерства образования Тверской области от 03.02.2017 №173/ПК «О внесении изменений в приказ Министерства образования Тверской области от 29.11.2016 №2520/ПК»

# Паспорт школьного маршрута

«г. Нелидово – д. Ульянино - п. Межа – г. Нелидово»

Составлен по состоянию на «01» сентября 2023г.

«СОГЛАСОВАНО»  
Глава Нелидовского  
городского округа  
\_\_\_\_\_ /Лебедев Д.В./

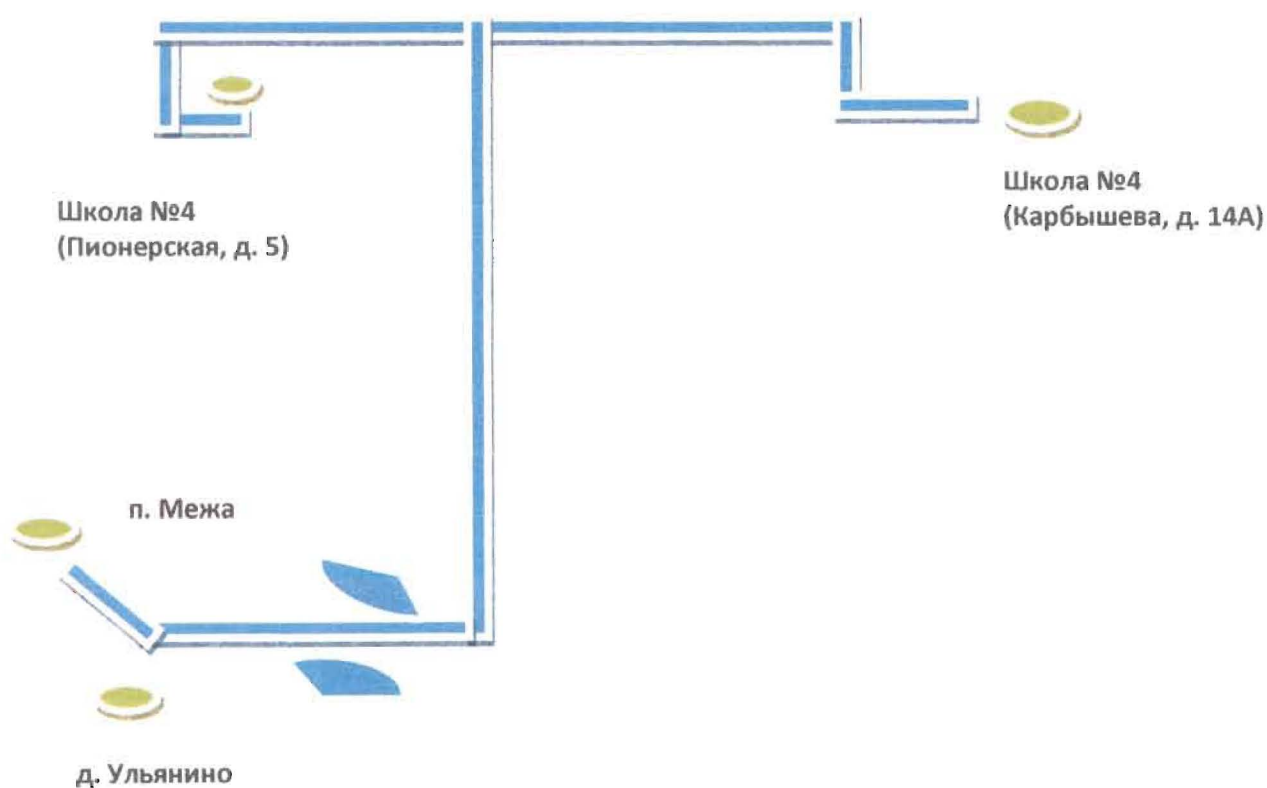
## Характеристика школьного маршрута

Вид маршрута	<b>Специальный, постоянный</b> , городской, пригородный, муниципальный, внутримunicipальный, (подчеркнуть)
Дата открытия и основание	01.09.2016г. Приказ от 01.09.2016г. №10
Наименование организации заказчика	Муниципальное бюджетное общеобразовательное учреждение средняя общеобразовательная школа №4
Почтовый и фактический адрес заказчика	172523 Тверская область, г. Нелидово, ул. Карбышева, д.14а
Телефон организации заказчика	(48266) 5-13-91
Наименование организации перевозчика	Муниципальное бюджетное общеобразовательное учреждение средняя общеобразовательная школа №4
Почтовый и фактический адрес перевозчика	172523 Тверская область, г. Нелидово, ул. Карбышева, д.14а
Руководитель организации перевозчика	Подрезова Елена Геннадьевна
Телефон организации перевозчика	(48266) 5-13-91
Общая протяжённость маршрута	32 км
Количество автобусных остановок	4


«СОГЛАСОВАНО»  
Глава Нелидовского городского  
округа  
\_\_\_\_\_ /Лебедев Д.В./


«Утверждено»  
Руководитель Управления  
образования Администрации  
Нелидовского городского округа  
Тверской области  
\_\_\_\_\_ /Э.Н.Кротов/

**СХЕМА ШКОЛЬНОГО МАРШРУТА**  
**г. Нелидово – д. Ульянино - п. Межа – г. Нелидово**  
(с указанием дорожных сооружений и опасных участков)



Условные обозначения:

 маршрут движения автобуса

 место посадки/высадки учащихся

 МОСТ

# АКТ обследования и замера протяженности школьного маршрута

Комиссия в составе:

**Хмелевская Е.В.**, заведующий хозяйством;

**Хададов К.Н.**, водитель;

**Семенова Э.В.**, сопровождающий

проведя замер межостановочных расстояний и общей протяженности маршрутов «г. Нелидово – д. Ульянино - п. Межа – г. Нелидово», путем контрольного замера на автобусе ЛУИДОР, государственный номер 2250N4 на стандартной авторезине, водитель Хададов К.Н.

## ПОСТАНОВИЛА:

По маршруту «Школа №4 – д. Ульянино - п. Межа – Школа №4»  
установить протяженность расстояния Школа №4 – п. Межа **8 км**

Установить общую протяженность маршрута «Нелидово – д. Ульянино -  
п. Межа» в день (4 рейса): **32 км**

Председатель Хмел Е.В. Хмелевская

Члены комиссии Ха К.Н. Хададов

Се Э.В. Семенова